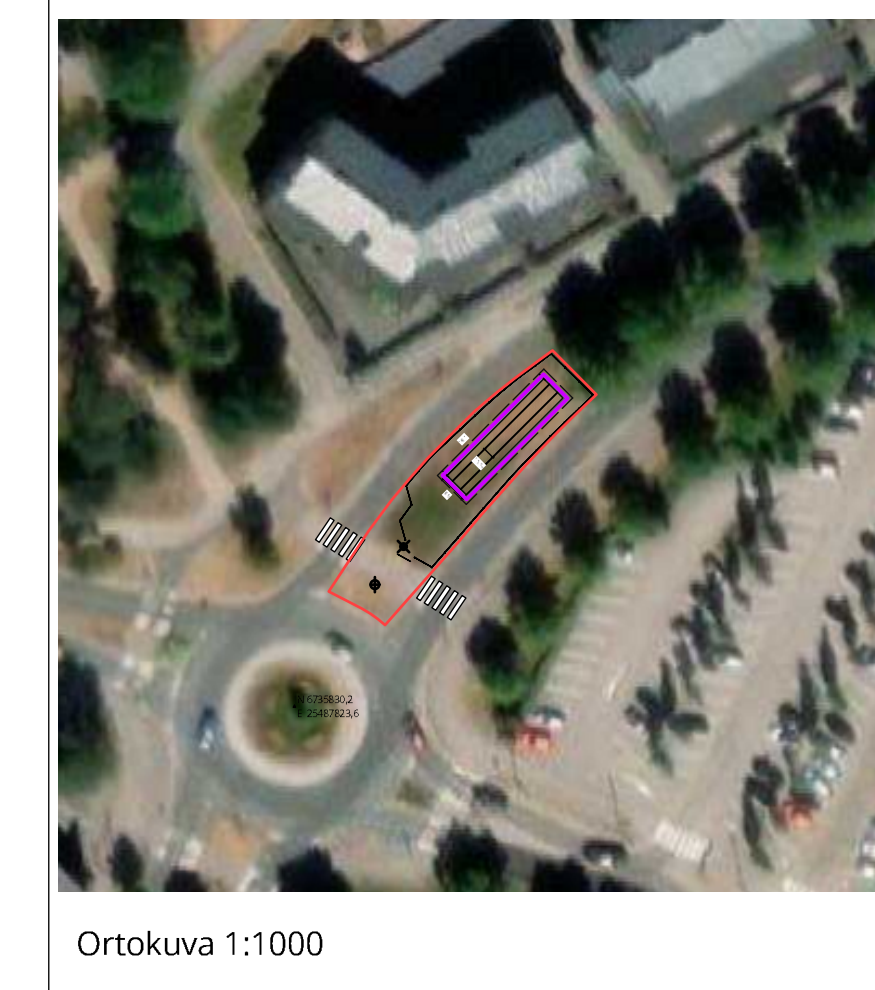


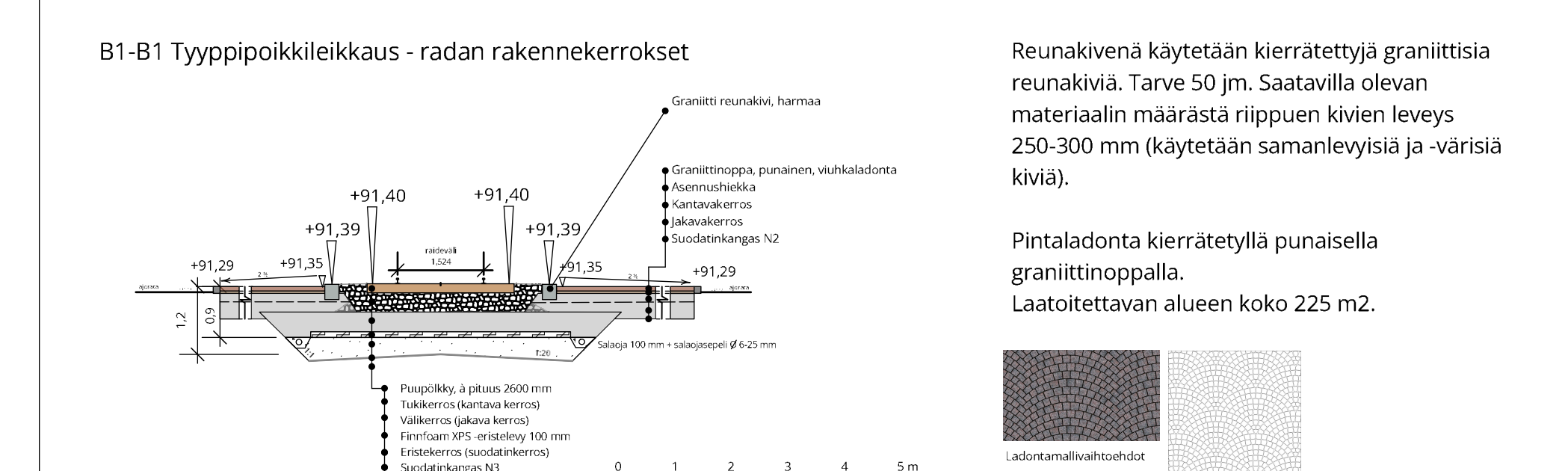
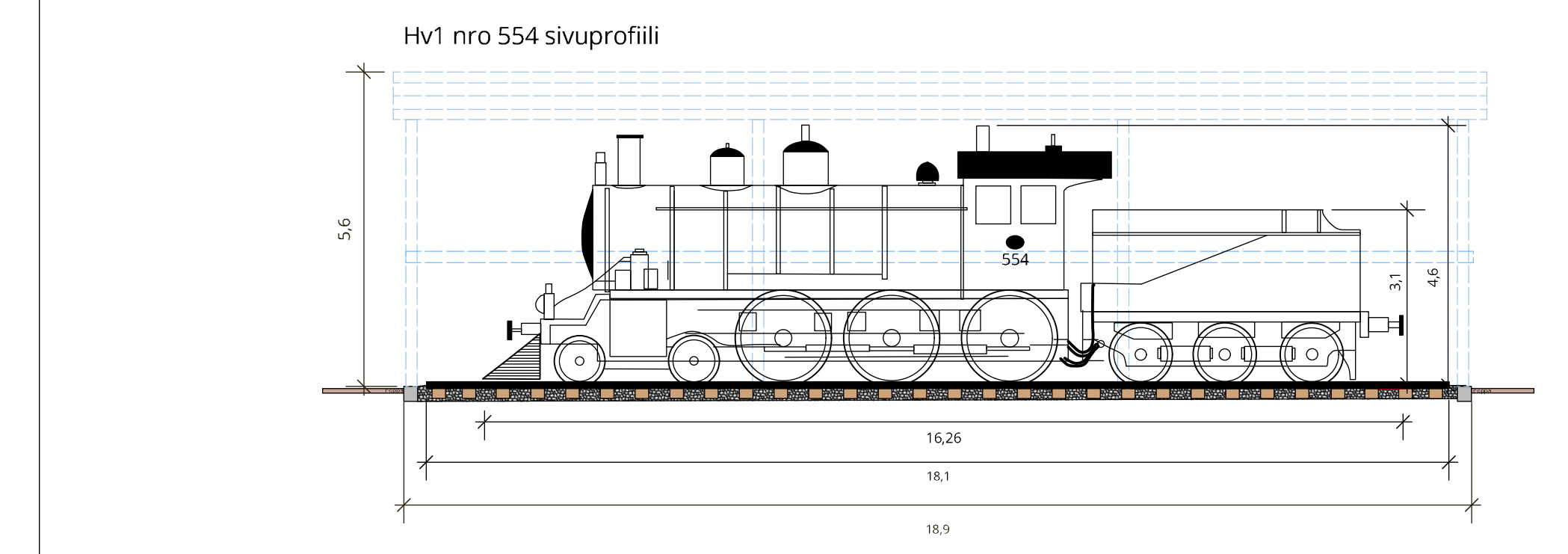
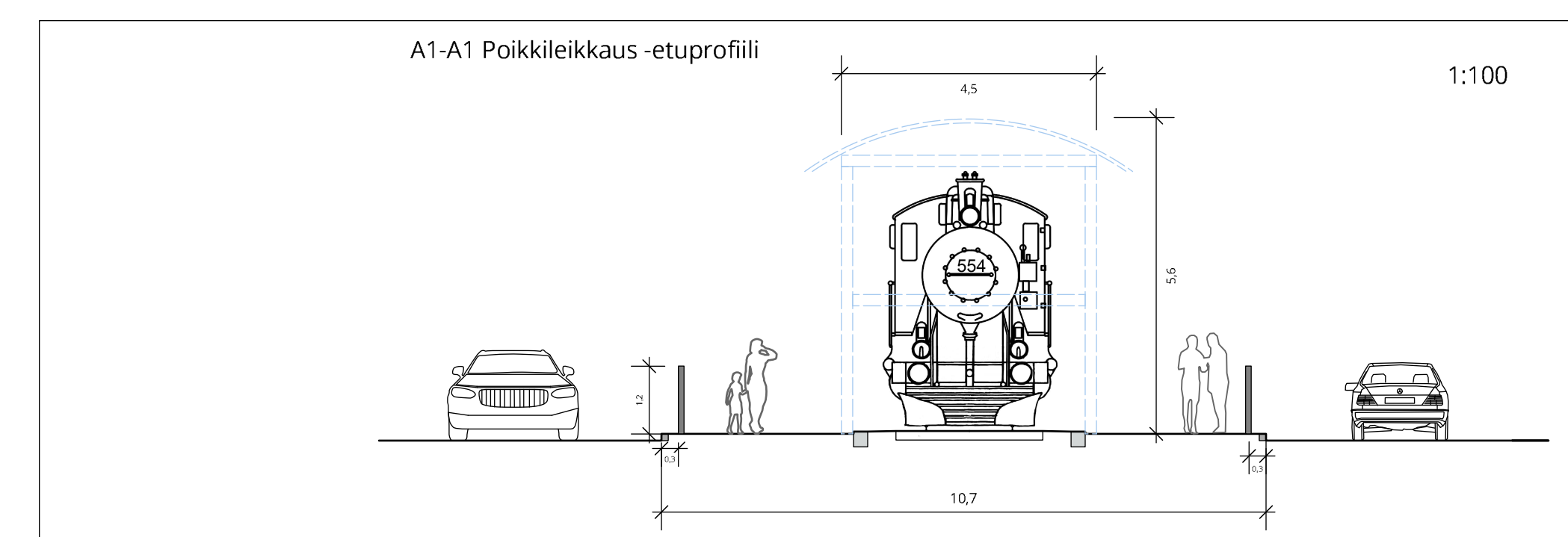

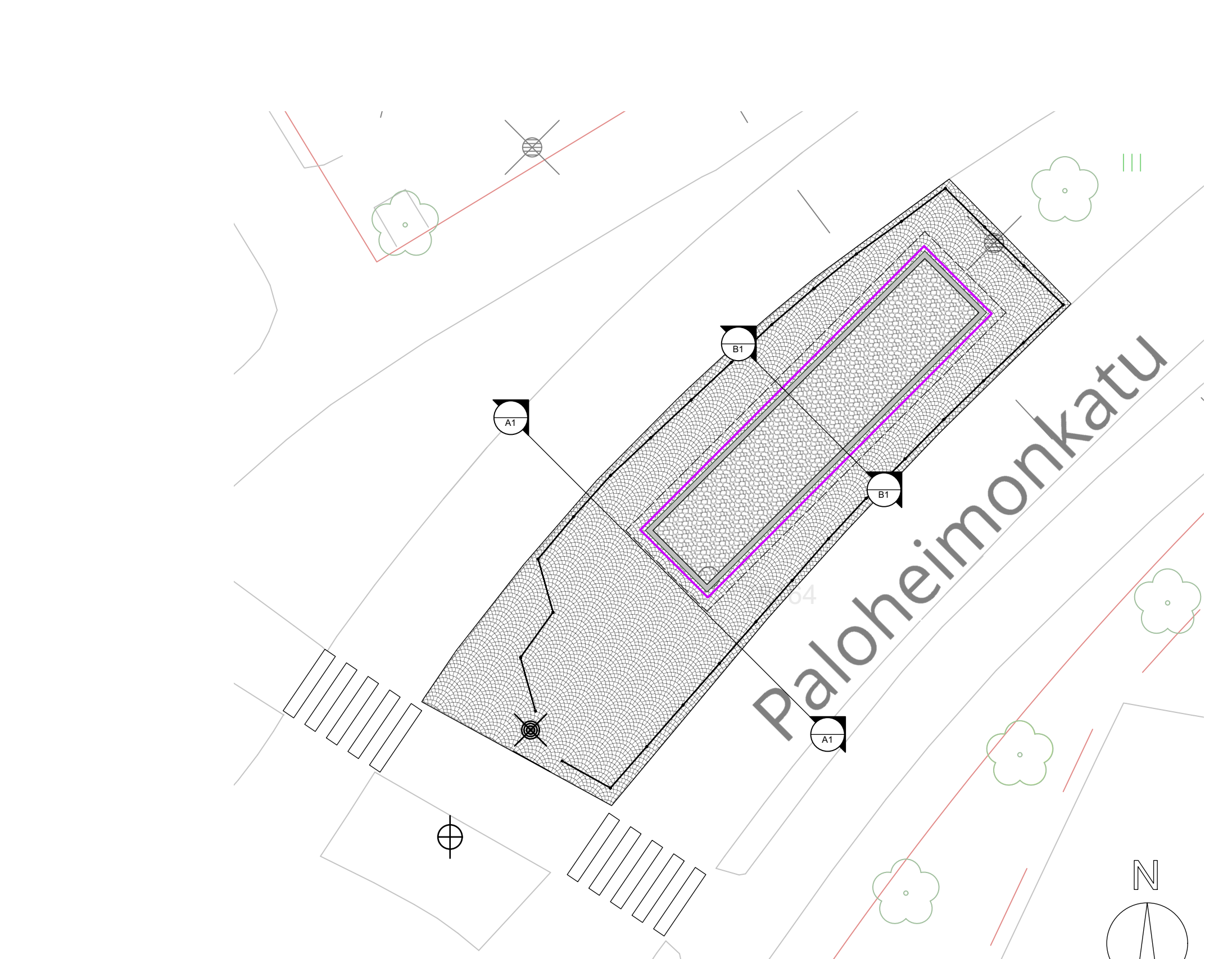
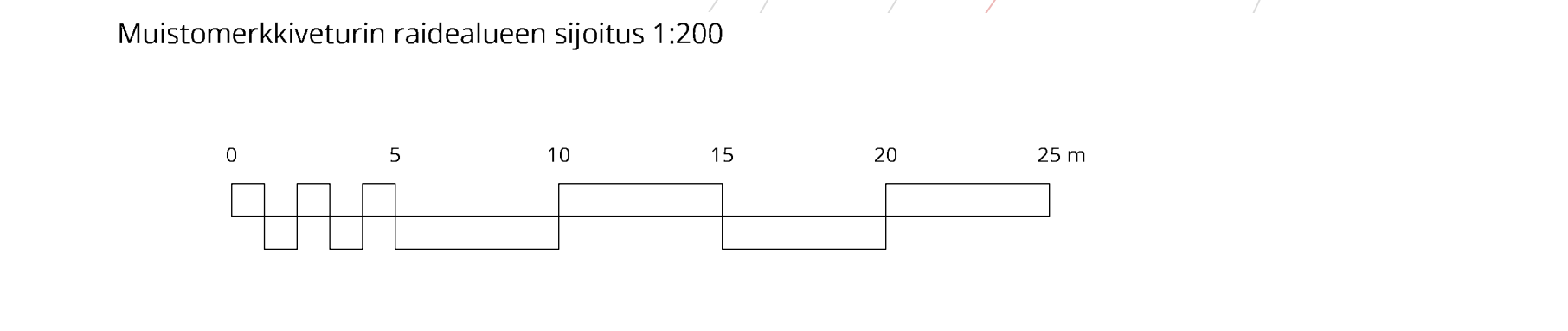
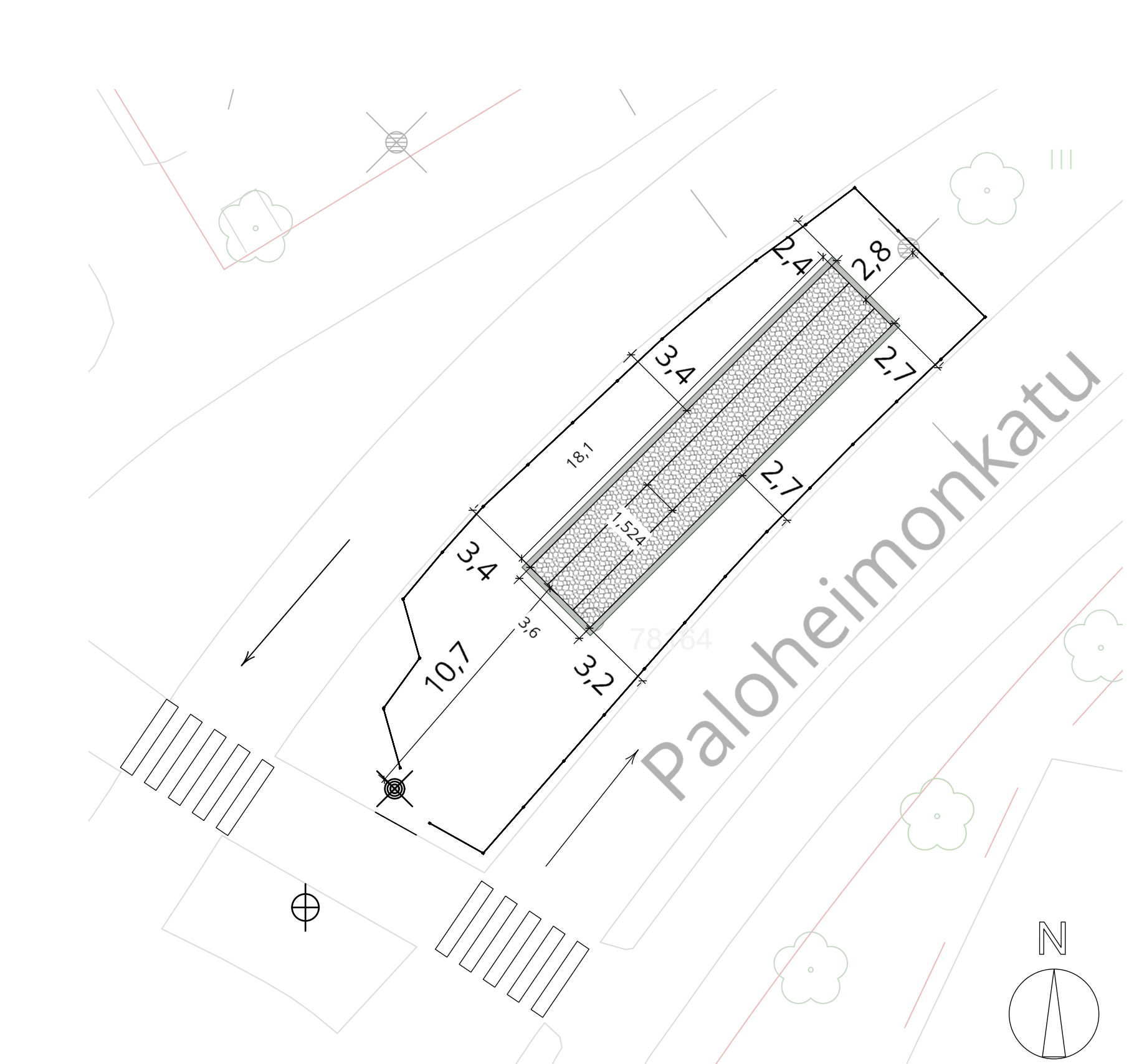
Asemapiirustus 1:1000



Ortokuva 1:1000


- Suunnittelualueen rajaus
- Veturin ratakiskojen sijaintialue
pit.18,1 x lev. 3,6 m
ratasepeli/-louhe + reunus graniittikivi
- Katos, arviomitat
pit. 18,9 x lev.4,5 m x kork. 5,6 m
- Rakennekerrokset (raidealue)
- Graniittinoppa, punainen
viuhkaladonta 225 m²
- Katoksen alustava muoto
Katos erillisen suunnitelman mukaan
- Madallettu reunakivi

- A1 - A1** Poikkileikkaus -etuprofiili
- B1 - B1** Tyypipoikkileikkaus -radan rakennekerrokset
- Oleva katuvalaisin
- Poistettava katuvalaisin
- Uusi katuvalaisin
- Metalliaita, RAL 9005, h=1200 mm
- Ajoneuvoliikenteen ajosuunta
- +91.40 Korko

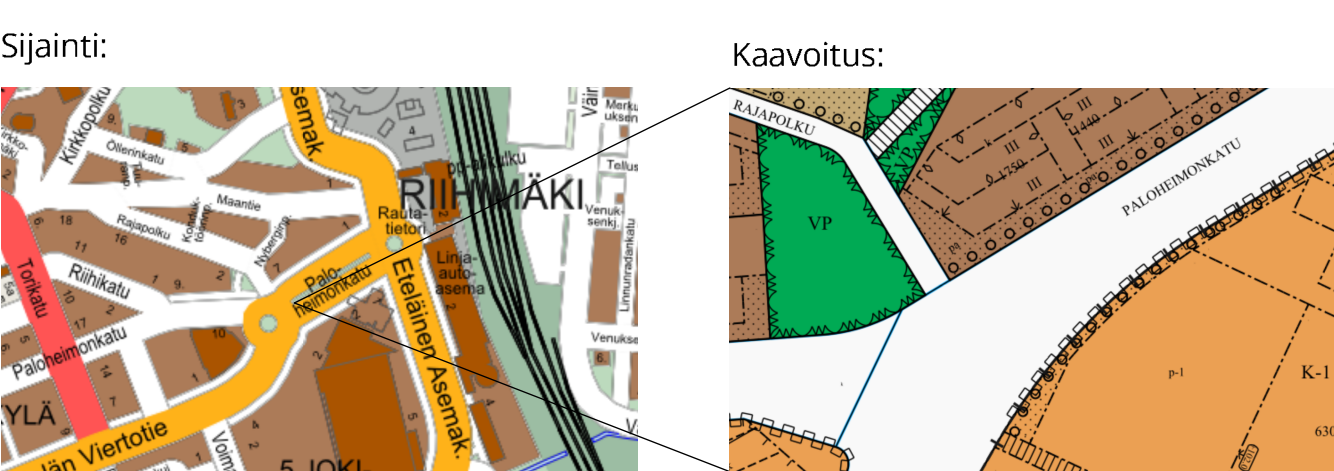


Reunakivenä käytetään kierrätettyä graniittisia reunakiviä. Tarve 50 jm. Saatavilla olevan materiaalin määrästä riippuen kiven leveys 250-300 mm (käytetään samanleveyisiä ja -värisiä kiviä).

Pintaladonta kierrätetyllä punaisella graniittinoppalla.
Laatoitettavan alueen koko 225 m².



Havainnekuva Hv1 nro 554
Veturi valaistaan led-kohdevaloin.



RIIHIMÄEN KAUPUNKI TEKNINEN TOIMIALA KAUPUNKIYMPÄRISTÖN SUUNNITTELU	Pvm.	Nimi
	Suunn. 7.1.2025	A.Koivunurmi-Niemelä
	Piirt. 7.1.2025	A.Koivunurmi-Niemelä
	Hyv.	
Viranhaltijapäätös nro		
Liitt.pilr.nro		
Koord.järj. EUREF-FIN GK25 (EPSG 3879)	Kork.järj. N2000	
Suuhde 1:1000	Piir.nro	
1:200	9564-1	
1:100		

PALOHEIMONKADUN KATUYMPÄRISTÖSUUNNITELMA
 Hv1 nro 554
YLEISSUUNNITELMA
 Asemapiirustus ja ortokuva 1:1000
 Raidealueen sijoitus 1:200
 Poikkileikkaukset 1:100