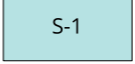











RIIHIMÄEN YLEISKAAVA 2050

Luontoarvot, kaavakartan liitekartta 2

OIKEUSVAIKUTTEISET KAAVAMERKINNÄT, JOTKA TÄYDENTÄVÄT
KAAVAKARTAN MERKINTÖJÄ JA MÄÄRÄYKSIÄ


-  **S-1** LUONNONSUOJELULAIN 64 § PERUSTEELLA SUOJELTU LUONTOTYYPPI
MRL 41 § perusteella alueella ei sallita sellaisia toimenpiteitä, jotka saattavat vaarantaa alueen suojeluarvoja.
-  **LUONNONSUOJELUALUE**
Luonnonsuojelulain nojalla perustettu luonnonsuojelualue. MRL 41 § perusteella alueella ei sallita sellaisia toimenpiteitä, jotka saattavat vaarantaa alueen suojeluarvoja.
-  **UUSI LUONNONSUOJELUALUE**
Alue on tarkoitettu suojeltavaksi luonnonsuojelulain nojalla. MRL 41 § perusteella alueella ei sallita sellaisia toimenpiteitä, jotka saattavat vaarantaa alueen suojeluarvoja.
-  **LEPAKKOALUE**
Suunniteltaessa asemakaavaa tai muita toimenpiteitä tulee selvittää arvokkaan lepakkoalueen rajaus ja arvot. Lisäksi on ratkaistava kohteen suojelun toteuttamistarve ja -tavat siten, että arvojen säilyminen turvataan.
-  **ARVOKAS GEOLOGINEN MUODOSTUMA**
Merkinnällä osoitetaan maakunnallisesti ja seudullisesti merkittävä geologian ja maisemansuojelun alue, jonka perustana on arvokas harju-, kallio-, tai moreenimuodostuma. Alueella suoritettavien toimenpiteiden tulee olla sellaisia, että alueen luonnonympäristö säilyy.
-  **LUONNON MONIMUOTOISUUDEN KANNALTA ARVOKAS ALUE**
Alueen käyttöä suunniteltaessa ja toteutettaessa on otettava huomioon luonnon monimuotoisuuden kannalta tärkeiden elinympäristöjen ja eliölajiesiintymien säilyttämisedellytykset.

INFORMATIIVISET MERKINNÄT

-  **ARVOKAS LUONTOKOHDE (LUMOS)**
Alueen käyttöä suunniteltaessa ja toteutettaessa tulee huomioida alueen luonnon monimuotoisuuden säilyttäminen.
-  **ARVOKAS LINNUSTOALUE**
(Riihimäen linnustaselvitys 2013-2014)
-  **MAAKUNNALLISESTI ARVOKAS LINTUALUE**
(Kanta-Hämeen maakunnallisesti arvokkaat lintualueet)
-  **KUNTARAJA**

Kohteiden indeksit viittaavat kaavaselostuksessa esitettyyn kohdeluetteloon

0 1 2 km

		<p>RIIHIMÄEN KAUPUNKI YLEISKAAVA 2050 Luontoarvot, kaavakartan liitekartta 2 2.12.2024 1:43 000</p>
<p>RIIHIMÄEN KAUPUNKI</p>		
<p>Jouni Eho kaupunginjohtaja</p>	<p>Niina Matkala kaavoituspäällikkö</p>	<p>Anu Ylitalo yleiskaava-arkkitehti</p>
<p>Pohjakartta: Maastotietokanta-aineisto ©MML 11/2023</p>		