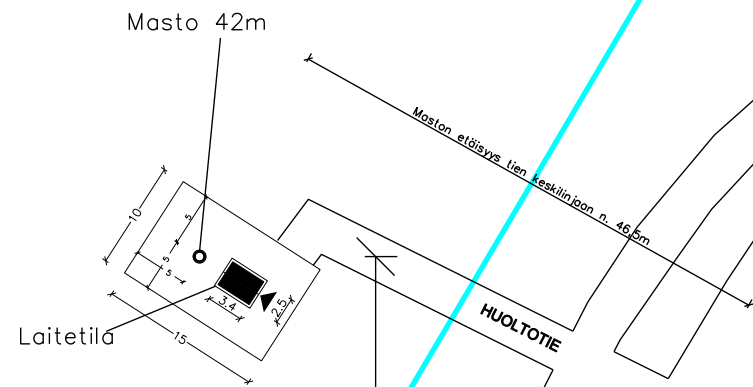
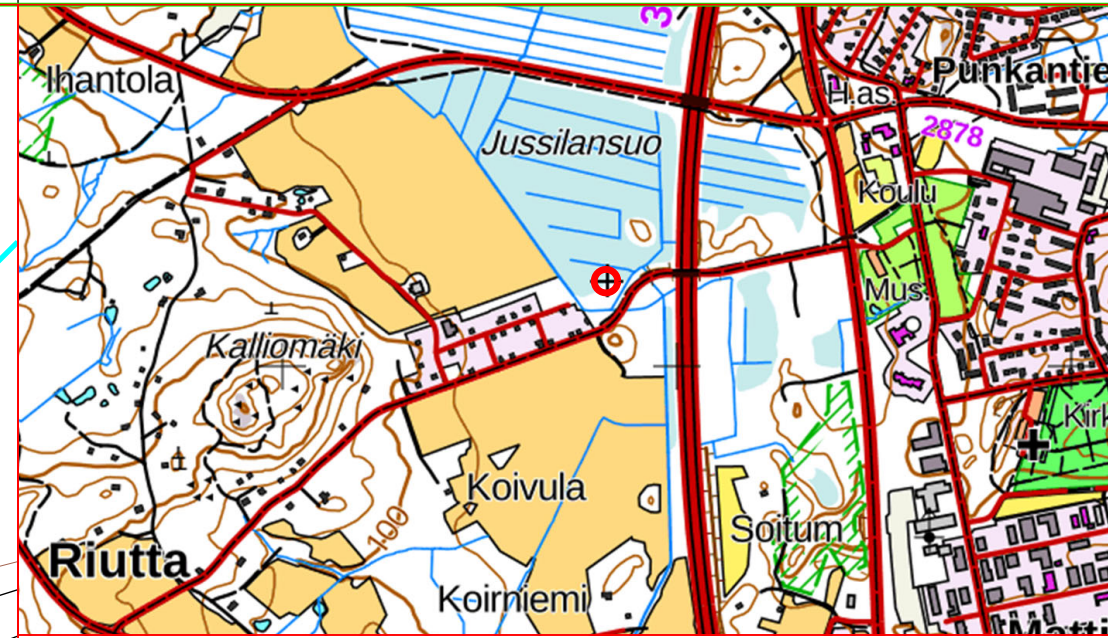
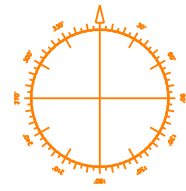


Maston keskipisteen koordinaatit:
 WGS84: 60°43'58,510"
 24°43'23,034"
 ETRS-TM35FIN
 N: 673191,9
 E: 375834,5
 Korkeusjärjestelmä N2000



694-403-4-173

694-403-4-29

694-407-3-205

694-403-3-28

694-407-3-168

694-403-4-30

0m

50m

* lopullinen tielinjaus tarkentuu kiinteistön alueella rakennusaikana, olemassa olevaa puustoa säilyttäen mahdollisimman paljon.
 ** vuokra-alue / rakennuspaikka, maston keskipiste ja laittilan paikka voivat kiinteistön alueella todellisuudessa muuttua muutamia metrejä asemapiirroksesta ja / tai pohjakartasta poiketen maa- tai kallioperän ominaisuuksien niin vaatiessa.

K.OSA/KYLÄ 980	KORTTELI/TILA 2	TONTTI/RNo 128	VIRANOMAISTEN MERKINTÖJÄ	
RAKENNUSLOMENOPIIDE Uudisrakennus ja masto 42m			PIIRUSTUSLAJI PÄÄPIIRUSTUS	
RAKENNUSKOHTEEN NIMI JA OSOITE ANTENNIMASTO JA LAITETILA, RIIHIMÄKI, RIUTTANTIE			PIIRUSTUKSEN SISÄLTÖ ASEMAPIIRUSTUS	
DIGITA OY PL99 00521 HELSINKI PUH. 0204 11 711			SUUNNALLA	TYÖ No PIIR.No
			PÄIVÄYS 4.7.2024	YHT.HENK. ESA PIIRAINEN P. 0405553640