

 **RIIHIMÄEN KAUPUNKI**

694 28:4  
**UUSI KARHINTIE**  
 ASEMAKAAVA  
 ASEMAKAAVALLA MUODOSTUU:  
 28. kaupunginosan, Taipaleen osa katualueita.


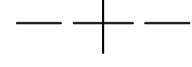


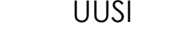

**KAVAEHDOTUS**

käsittely:  
 Vireille 21.04.2024  
 Elinvoimalautakunta 13.06.2024  
 Nähtävillä 20.06.2024 - 19.08.2024

**RIIHIMÄEN KAUPUNKI ELINVOIMAN TOIMIALA**  
 Riihimäellä 13.06.2024  
 kaavoituspäällikkö Niina Matkala mittakaava 1:2000  
 kaavasunnittelija Otto Mäkelä piir.nro 28:4

Pohjakartta täyttää maankäyttö- ja rakennuslain 54 a §:n asettamat vaatimukset. Korkeusjärjestelmä N2000.  
 kaupungingeodeetti Ari Vetterterä

**ASEMAKAAVAMERKINNÄT JA -MÄÄRÄYKSET:**

-  3 m kaava-alueen rajan ulkopuolella oleva viiva.
-  Kaupunginosan raja.
-  Korttelin, korttelinosan ja alueen raja.
- 28**  
**TAIPALE**  
UUSI  
Kaupunginosan numero.
-  Kaupunginosan nimi.
-  Kadun nimi.
-  Katu.